










LEGENDE DES RESEAUX EXISTANTS

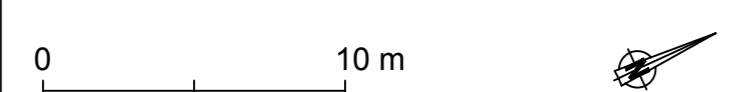
Réseaux:

-  Réseau E.U. existant
-  Réseau E.P. existant
-  Réseau A.E.P. existant
-  Réseau de Télécommunication souterrain existant
-  Réseau de Télécommunication aérien existant
-  Réseau BTA souterrain existant
-  Réseau HTA souterrain existant
-  Réseau BTA aérien existant
-  Réseau HTA aérien existant

LEGENDE RESEAUX PROJETES

Réseaux:

-  Réseau E.P. projeté
-  Réseau de vidéo-surveillance projeté
-  Réseau E.U. projeté
-  Réseau BTA souterrain projeté
-  Réseau CFO projeté
-  Réseau CFA projeté
-  Réseau d'éclairage public projeté
-  Regard E.P. projeté
-  Regard E.U. projeté
-  Grille avaloir carré projetée
-  Grille avaloir carré équipée de seuil à feuille projetée
-  Caniveau à grille projeté
-  Regard dégrilleur projeté
-  Eclairage photovoltaïque mât 4m projeté
-  Eclairage photovoltaïque mât 6m projeté
-  Chambre de tirage projeté
-  coffret de comptage projeté
-  Borne de recharge véhicule électrique projetée
-  Mâts de vidéo-surveillance projeté



Département de La Charente
Commune de La Couronne

CALITOM





Reconfiguration de l'UIOM

A	01.04.2021	J.B.	T.G.	Première édition
Ind	Date	Dessiné par	Vérifié par	Modification

Fond de Plan dressé par :

Plan d'ensemble	
PHASE :	Dossier ICPE
NUMERO DE PLAN :	P.J.3
ECHELLE :	1/400
NUMERO D'AFFAIRE :	20MAT069
CHEF DE PROJET :	T. GUERREE



- Légende:
-  Emprise 35m
 -  Limite site

Entreprise Recyclage et Récupération

